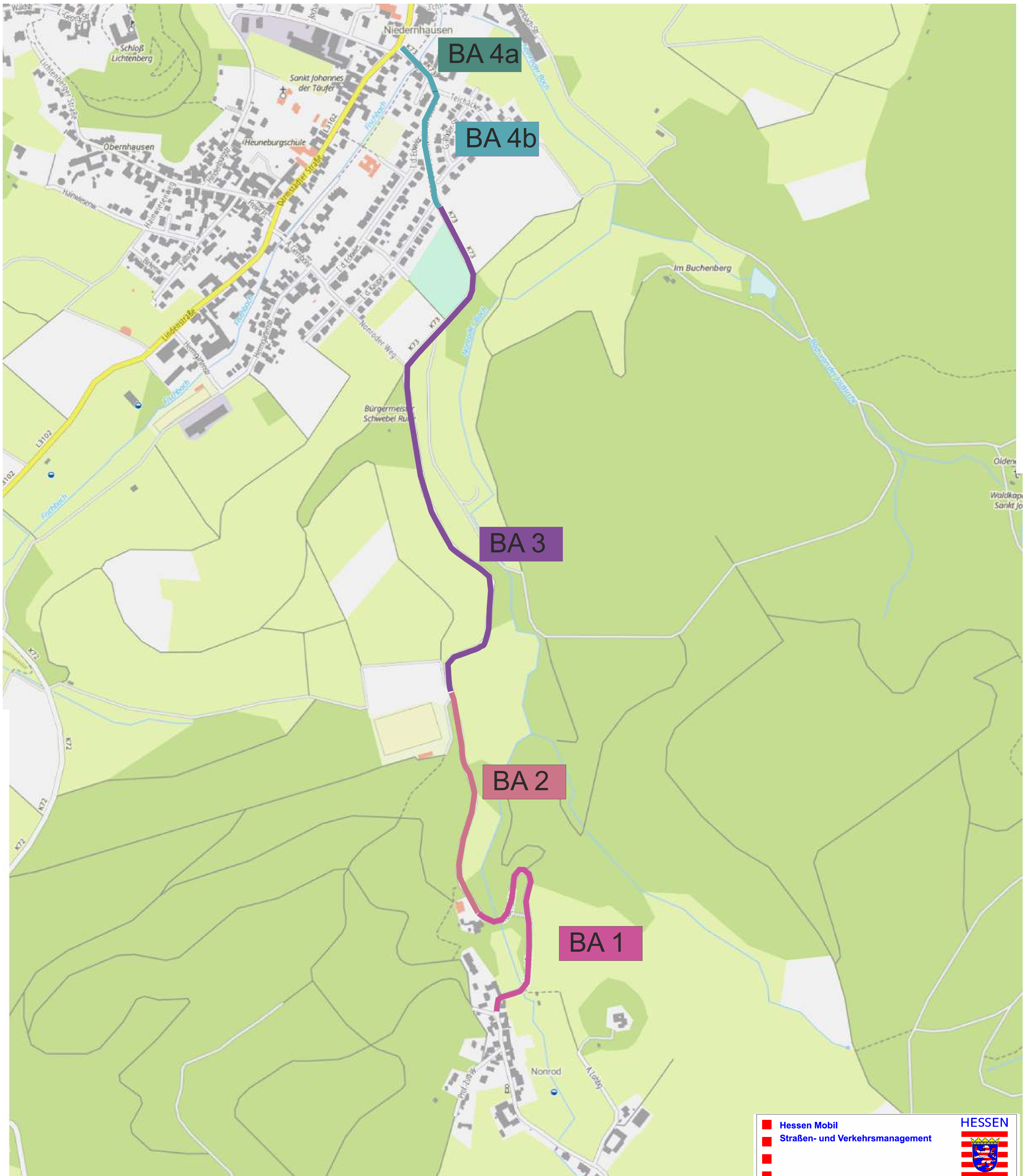




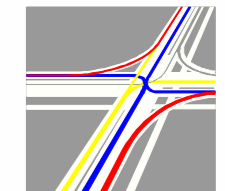










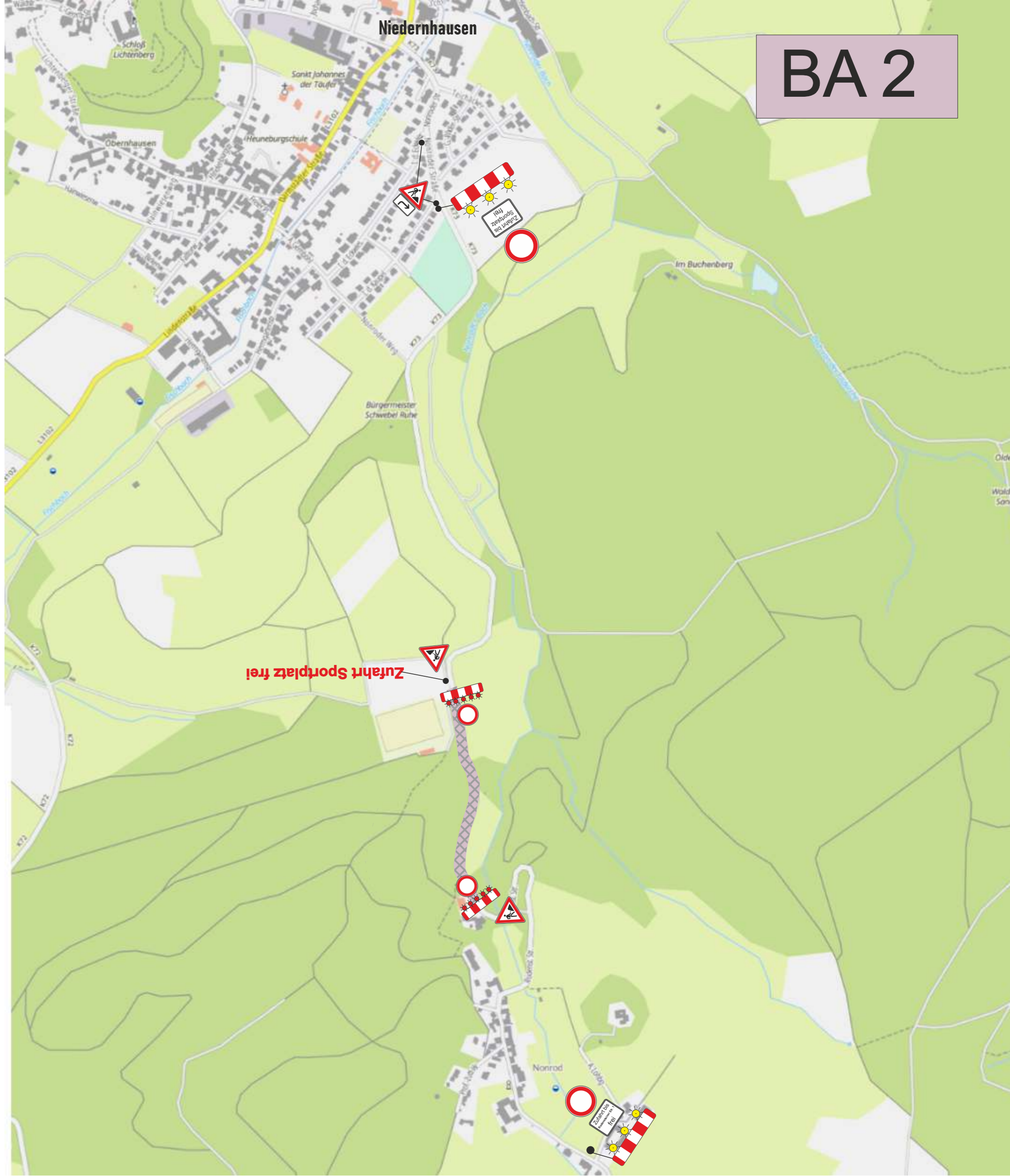





Übersicht der Bauabschnitte



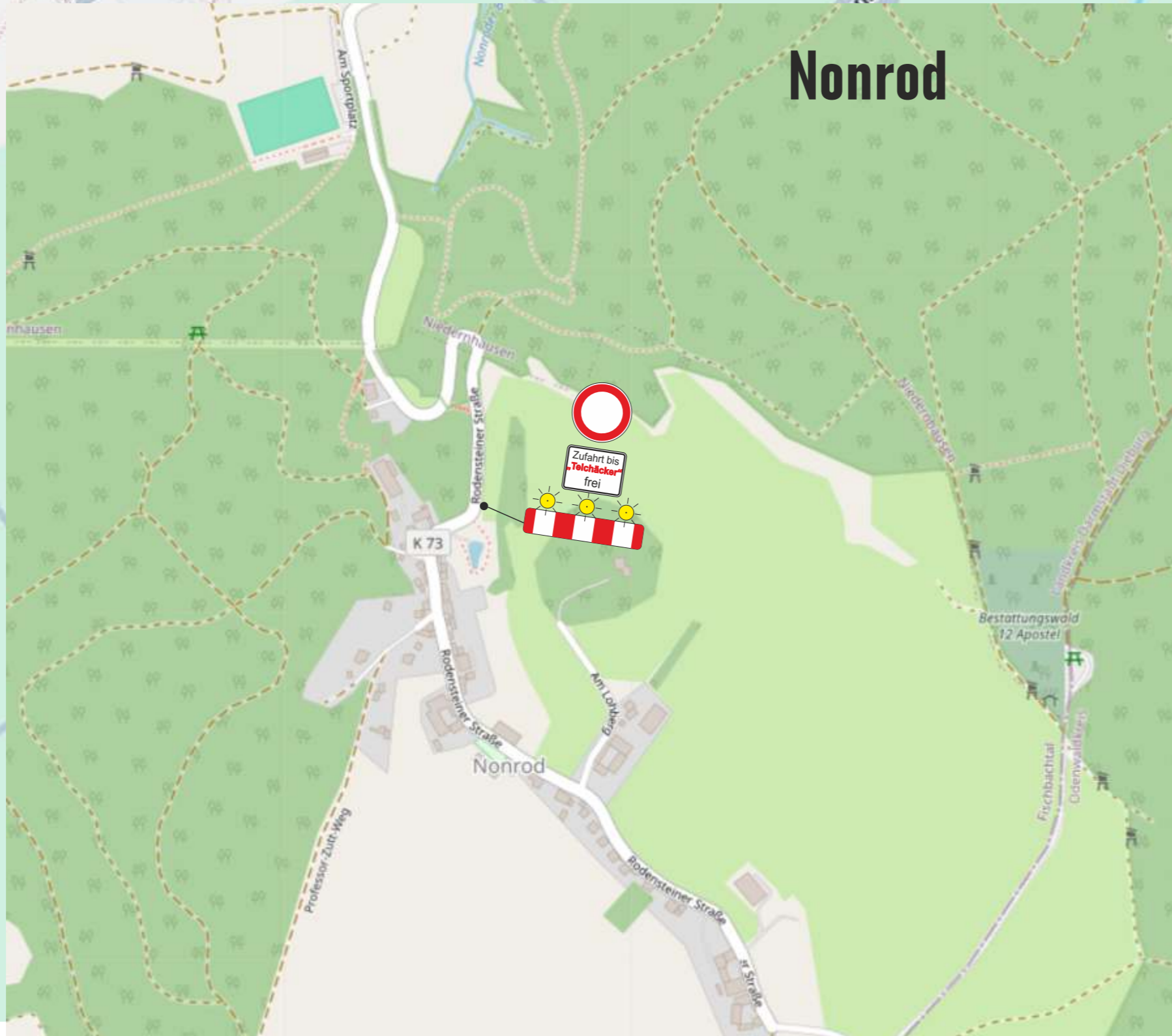
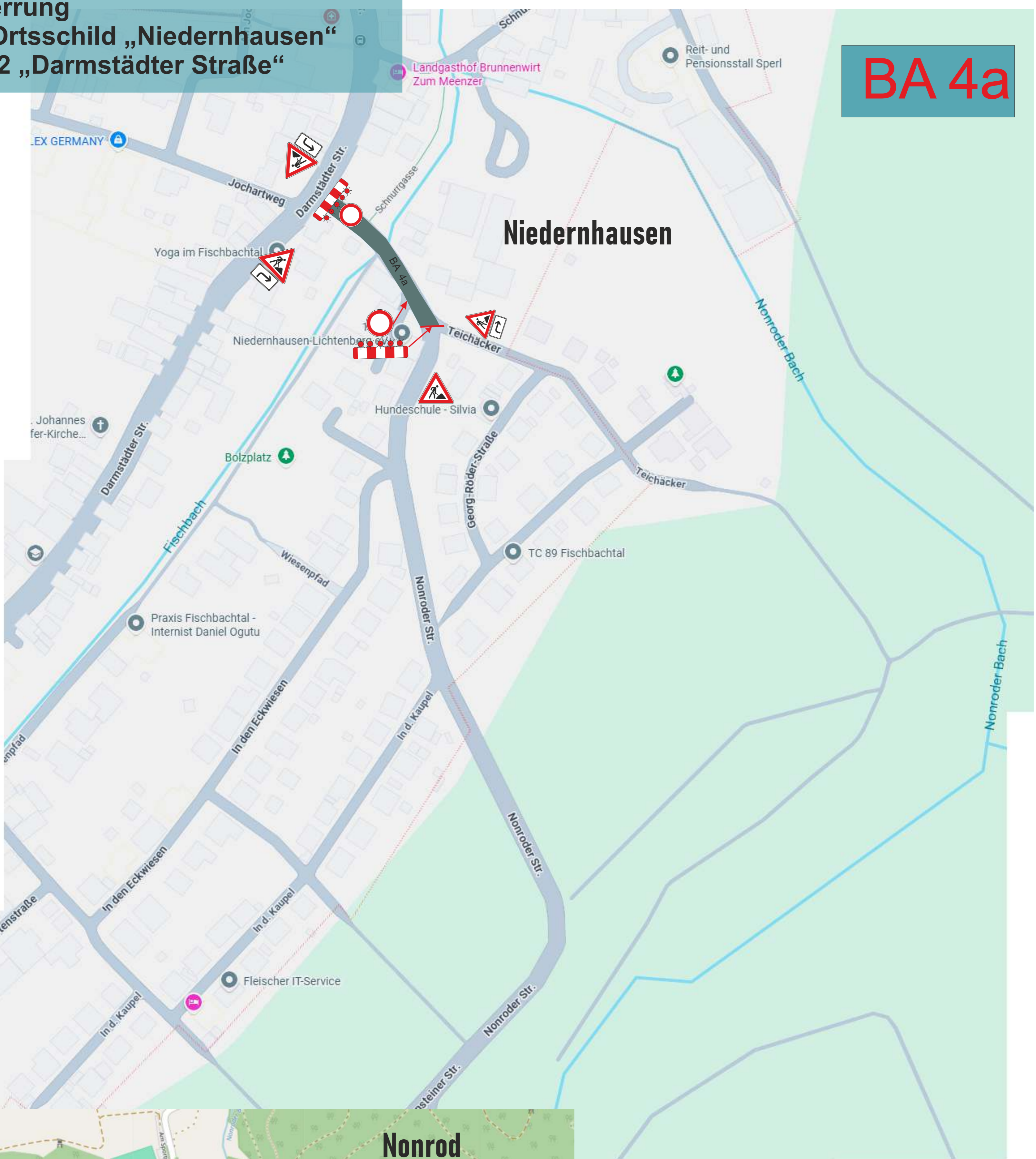
 Hessen Mobil	 HESSEN
 Straßen- und Verkehrsmanagement	
	
	
	
	
	
	
	
	
	
	
	



 Hessen Mobil  Straßen- und Verkehrsmanagement	 HESSEN
Baumaßnahme: K 73 Nonrod	
BA 1 - 3	

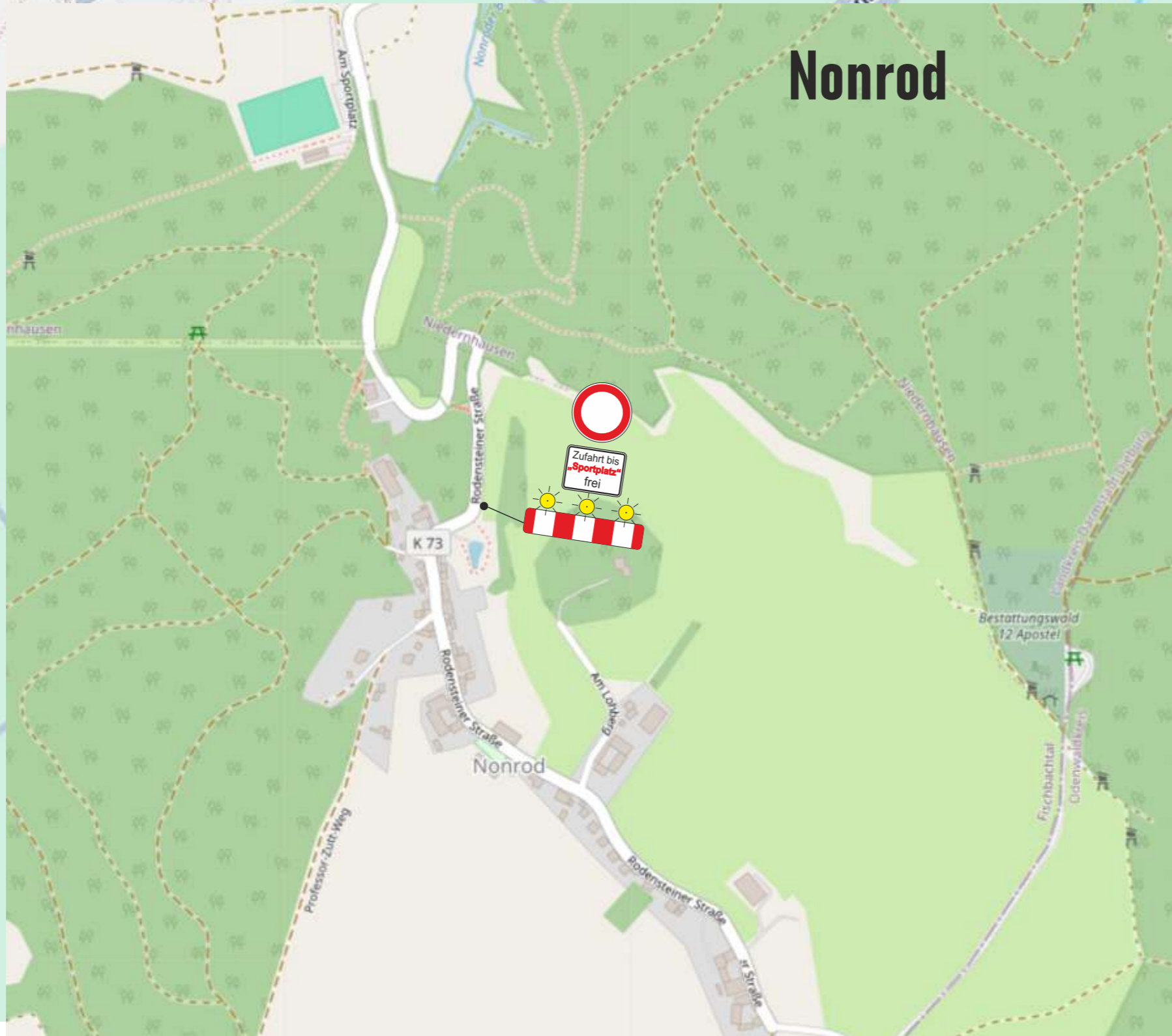
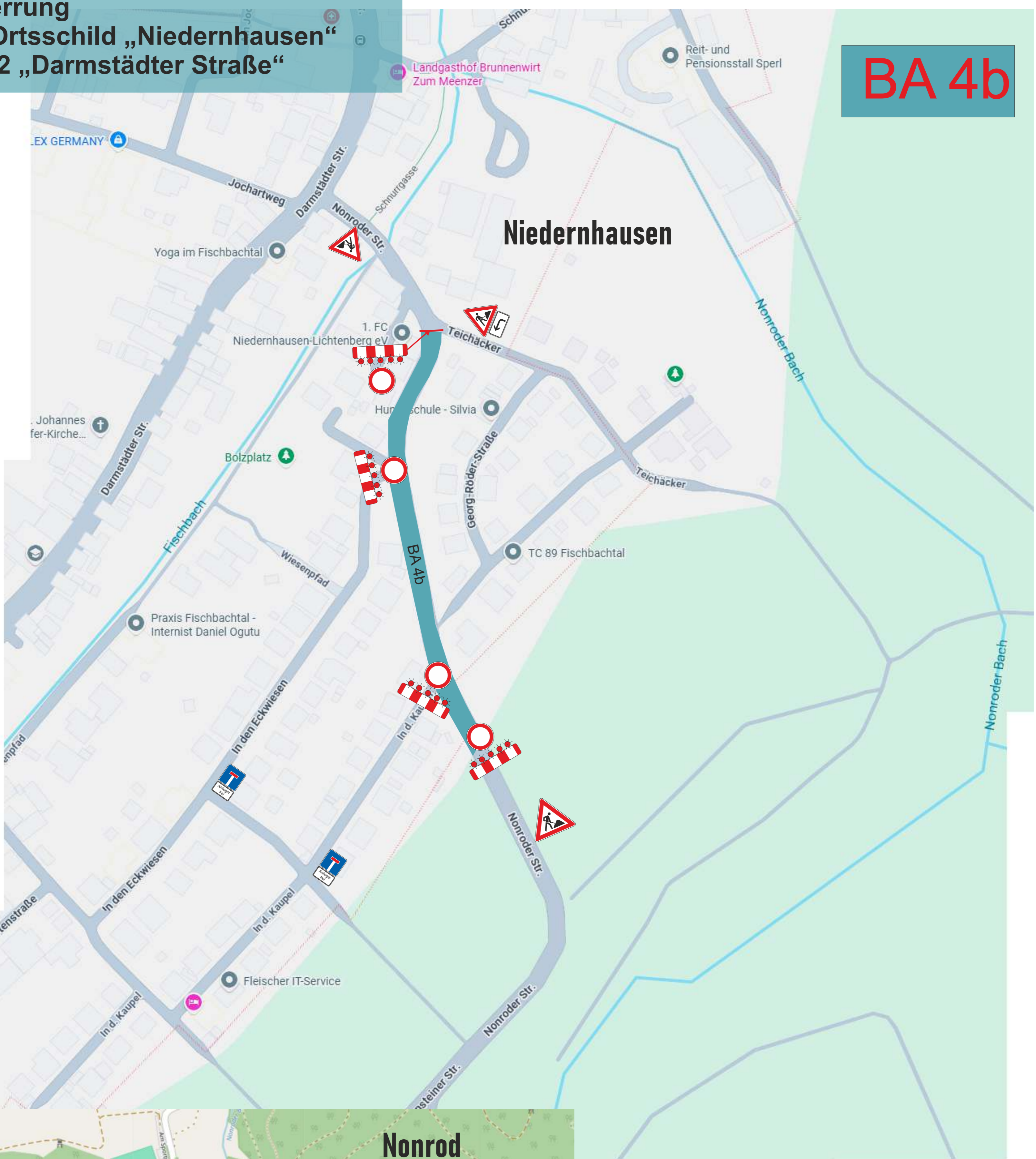
Durchführung jeweils an einem Wochenende unter Vollsperrung (Bereich ab Ortsschild „Niedernhausen“ bis zur L 3102 „Darmstädter Straße“)

BA 4a

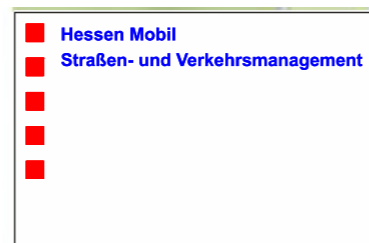



Durchführung jeweils an einem Wochenende unter Vollsperrung (Bereich ab Ortsschild „Niedernhausen“ bis zur L 3102 „Darmstädter Straße“)

BA 4b



<ul style="list-style-type: none"> ■ Hessen Mobil ■ Straßen- und Verkehrsmanagement 	
Baumaßnahme: K 73 Nonrod	
BA 4	

Baumaßnahme:
K 73 Nonrod

U-Plan
BA 1-4

Beschilderungs- und Umleitungsplan

- Die nach erreichbaren Ziele in der wegweisenden Beschilderung (Vor- und Wegweiser) sind an den Knotenpunkten bzw. Einmündungen mit mobilen Auskreuzvorrichtungen vor Beginn außer Kraft und nach Beendigung der Maßnahme wieder in Kraft zu setzen;
- Standort der Verkehrszeichen örtlich festlegen und auf die Örtlichkeit abstimmen. Die Anordnung entgegenstehende Verkehrszeichen sind entsprechend auszukreuzen, zu demonstrieren oder abzuhängen

